

combinatie caland tunnel

4^E BESLISOVERLEG TRANSPORT

TUNNELELEMENT F

BESLISFORMULIER:

Tunnelement:		F (TWEEDE BOUWSTROOM)
Gepland vertrek (uur 0):	Datum:	10/04/01
	Tijd:	06.35 UUR (= HW SLACK BOTLEK)
Deze beslisvergadering:	Datum:	9/04/01
	Tijd:	17.00 UUR
Tijd t.o.v. vertrek:		12 UUR VOOR VERTREK TE F
Besluit:		ACTIE DOORGAAN
	Datum:	
	Tijd:	
		ACTIE STOPPEN
		VERTREK VERPLAATSEN NAAR:
	Datum:	
Volgende beslisvergadering TE F:	Datum:	10/04/01
	Tijd:	03.30 UUR
	Plaats:	KEET CCT BOUWDOK VEROLME

AGENDAPUNTEN:

	Agendapunt	Verwijzing	Check
A	Checklist transportgereed tunnelement F.	Doc. I-CCT-TZ-C-210.3.F	✓
B	Omstandigheden: zie randvoorwaarden	§ 3.1 I-CCT-TZ-C-230.1	✓
C	Instemming adviesinstanties, approval surveyor	§ 4.1.1 I-CCT-TZ-C-230.1	✓
D	Voortgangsbeslissing en invullen beslisformulier	§ 4.1.3 I-CCT-TZ-C-230.1	✓
E	Eventueel aanpassen detailplanning	Bijlage 2 I-CCT-TZ-C-230.1	✓
F	Bekendmakingen		✓

ONDERTEKENING:

PARTIJ IN BESLISOVERLEG	GEMACHTIGDE	PLAATSVERVANGEND GEMACHTIGDE	HANDTEKENING
Directie UAV	A. Gerrits	C. de Jong	
CCT	M. Smitt	P. v. Westendorp	
SMC	P. Sinke	P. Kortekaas	
GHR	G. Piepenbroek	D. van Weelden	

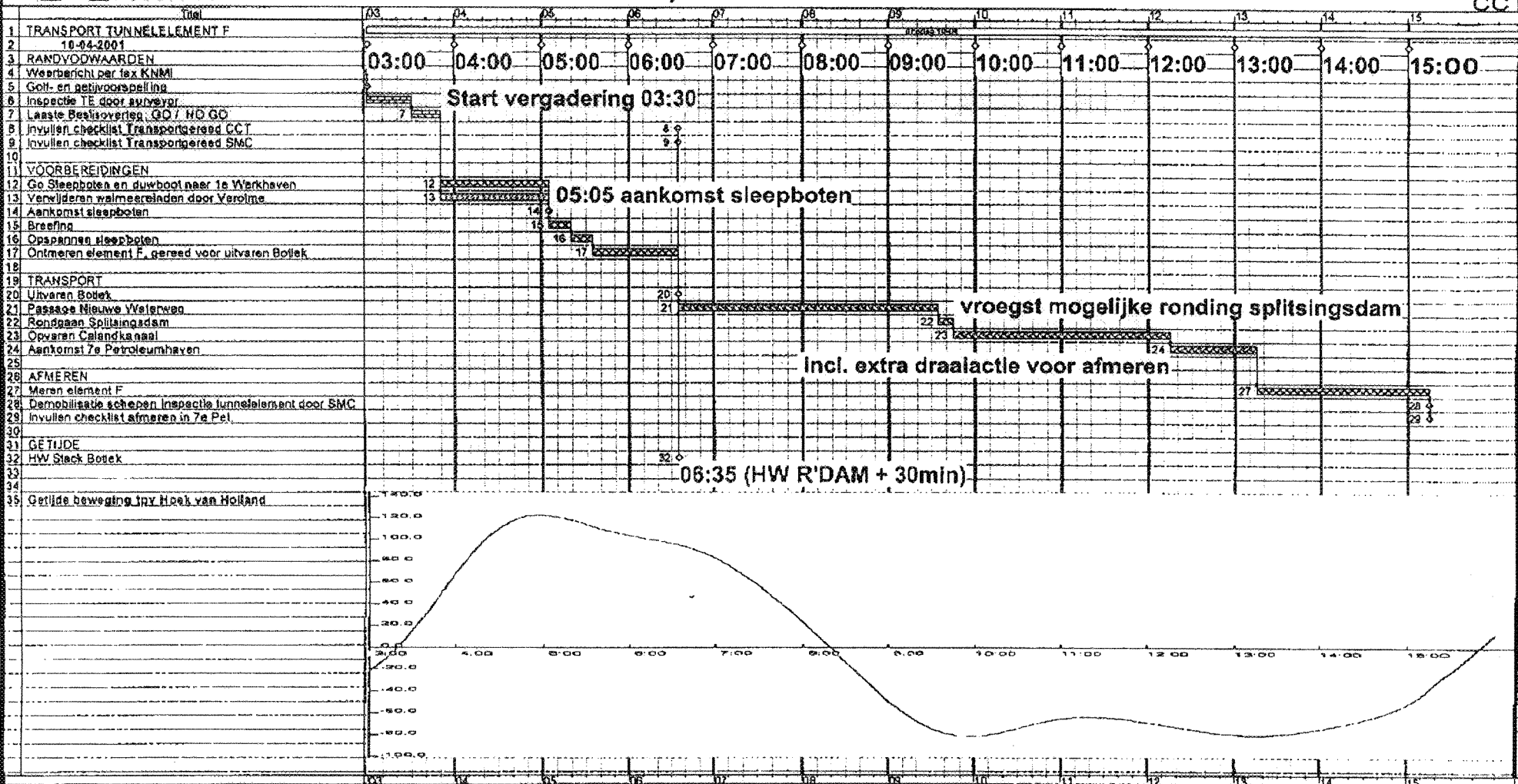
\\Caland1\data\OTAO\230-Draaiboek Transport\Beslisformulieren transport 2e bouwstroom.doc



Transport Element F (dinsdag 10 april)

Bouwdienst Rijkswaterstaat

CCT



Planningnummer : PCCTTZC230	Gepland door : R. Goetheer	Printdatum : 09-Apr-2001vm / 15:38
Revisienummer : F05	Opmerkingen :	Autorisatie CCT :
Revisiedatum : 09-Apr-2001vm	Project Ref. : \\caland1\data\otao\powerpro\transport te e & A\ccorrd B30\m\directie-230-f r.f05.pdb	

09-04-01 16:39NAAR:BOUWD RW CALANDTUNNEL VAN:0181276178 P.02

09-04-01 17:33 CCT BOUWDOK UITVOERDERSKEET ID=0181276178 P.02

europlat.html

pagina 1 van 2

Verwachting voor Rotterdams Havengebied en Calandbrug

Rotterdams Havengebied/Caland Brug Aflevertijd HMR: 11.45 uur
DATUM : 9 APRIL 2001 Aflgeleverd: 11:23 uur

Stormwaarschuwing district Hoek v. Holland: GEEN

Weersituatie :
LAGEDRUKGEBIED NOORDWEST VAN SCHOTLAND MET TROG RICHTING BELGIE
TREKT ZUIDOOST. DE KERN WORDT MORGEN BOVEN DE WADDENZEE
VERWACHT.

De verwachting geldig tot DINSDAGAVOND 18:00

Wind :

geldig tot dinsdagavond 18:00

zuid tot zuidoost 3-4, geleidelijk ruimend west tot zuidwest,
morgen west, langs de kust 4-5 bft.

Zicht:

4-10, afnemend 1-4 km

Weer:

Veel bewolking en af en toe regen of motregen

De maximum temperatuur is 9 graden

De verwachte afwijking van de waterstanden in Hoek van Holland:

bij HW om 16:35 uur GAVB

bij LW om 00:46 uur GAVB

bij HW om 04:56 uur GAVB

De verwachte golfhoogte op de rede van HvH tot DINSDAGAVOND 18:00
een half tot een meter

Windverwachting CALANDBRUG, +12 uur
Geldig tot 00:00 uur

Wind:

GELDIG TOT 00:00 UUR

ZUID TOT ZUIDOOST 4-6 RUIMEND ZUIDWEST 3-5 M/S.

Stoten:

Bijzonderheden:

Meteoroloog op dienst: Bram Faasse

Vragen en reacties

Maritiem Meteorologische Dienst KNMI

http://www.knmi.nl/client/ghr/teksten/rotterdams_havengebied_calandbrug.html

9-4-01

Windline®

Audio: 0900-9727

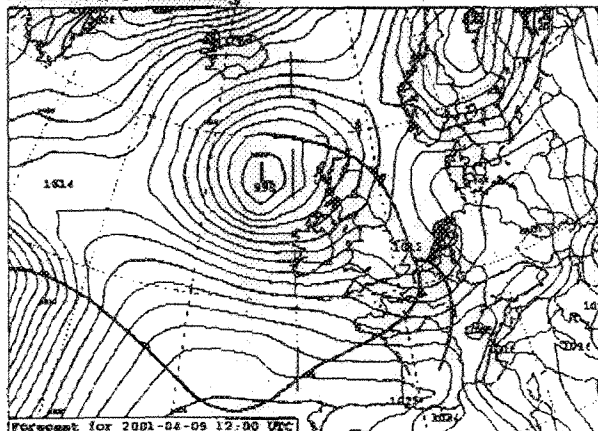
Fax : 0900-9726

Verwachting voor openwater bij Hoek van Holland
 Weerbericht gemaakt op ma 09/04/2001 15:29

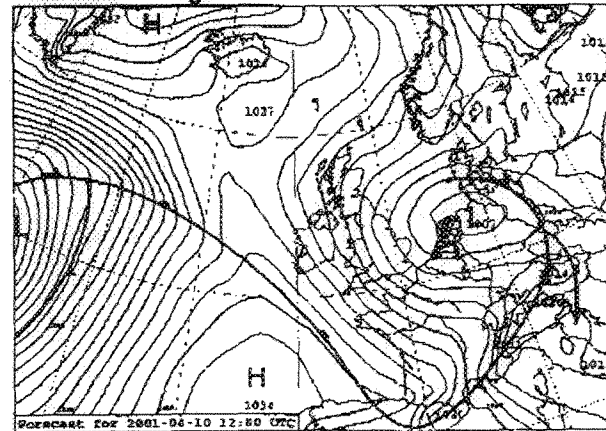
Datum en Tijd	Wind							Regen Kans (%)	Temp. (°C)	Zicht (km)	Mist Kans (%)	Weer
	Richt. (°)	Snelh. (KTS)	P1 (%)	P2 (%)	Stoten (KTS)	P3 (%)	P4 (%)					
	180	14	0	0	21	15	0	20	10	6	0	☁
	240	13	0	0	21	15	0	5	9	7	0	☁
	240	15	0	0	19	15	0	20	9	9	0	☁
	250	17	5	0	22	25	0	30	8	6	0	☁
	270	21	5	0	31	60	5	50	8	5	0	-
	290	21	10	0	31	70	10	40	9	9	0	☁
	320	19	10	0	31	75	20	40	8	13	0	-
	340	20	10	0	30	70	5	40	6	5	10	☁
	010	18	10	5	29	65	5	20	7	6	0	-
	350	18	5	0	29	55	5	10	10	10	0	☁
	360	19	10	0	27	55	0	10	8	9	0	-
	000	15	5	0	26	40	5	10	5	11	0	☁
	350	14	0	0	21	25	0	10	5	5	0	-
	290	13	0	0	18	15	0	10	11	10	0	☁
	260	13	5	0	20	15	0	10	9	7	0	-

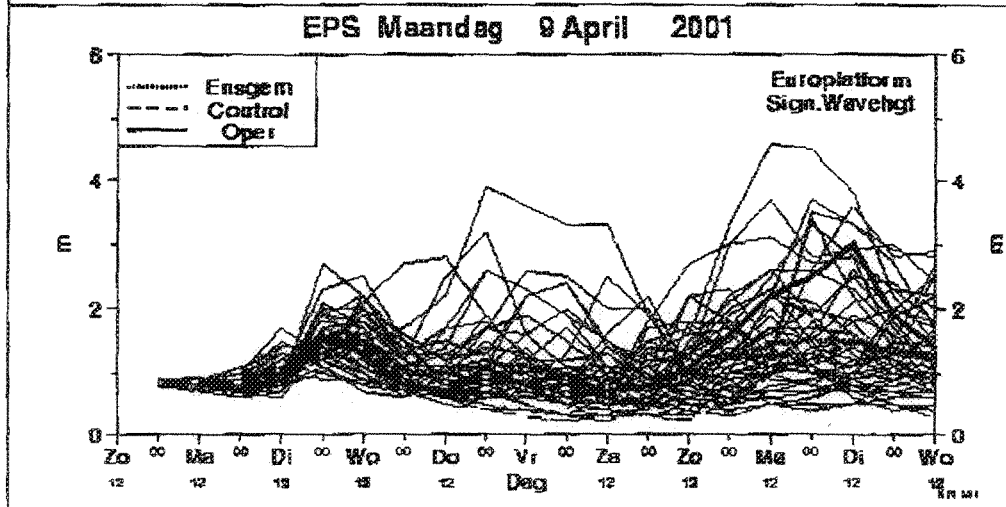
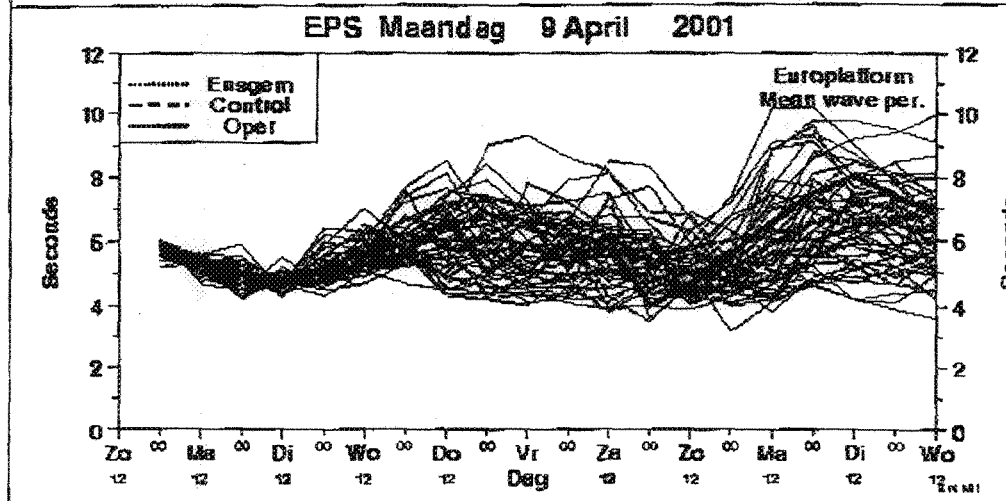
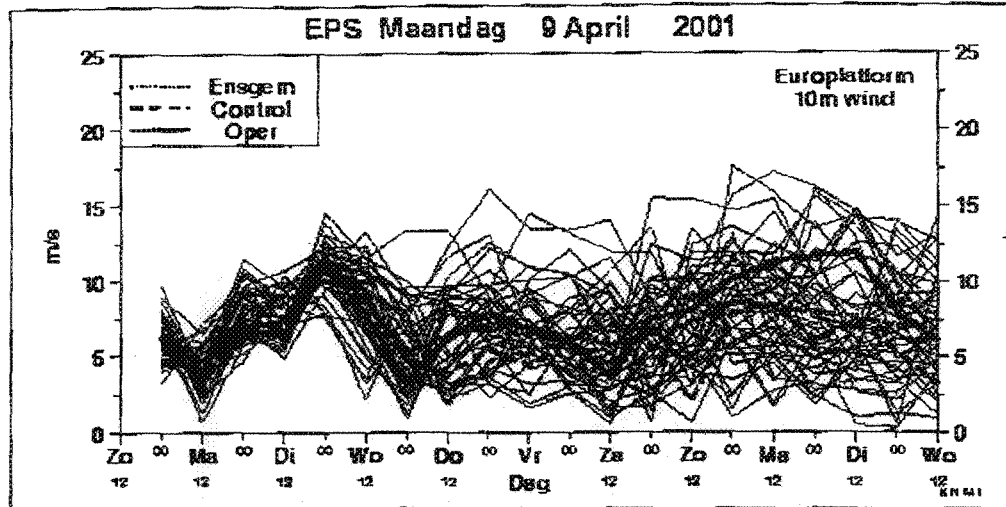
P1 = Kans op gemiddelde wind >= 28 kts. P3 = Kans op windstoten >= 25 kts.
 - Kans op gemiddelde wind >= 34 kts. P4 = Kans op windstoten >= 40 kts.

Weerkaart vandaag





Weerkaart morgen


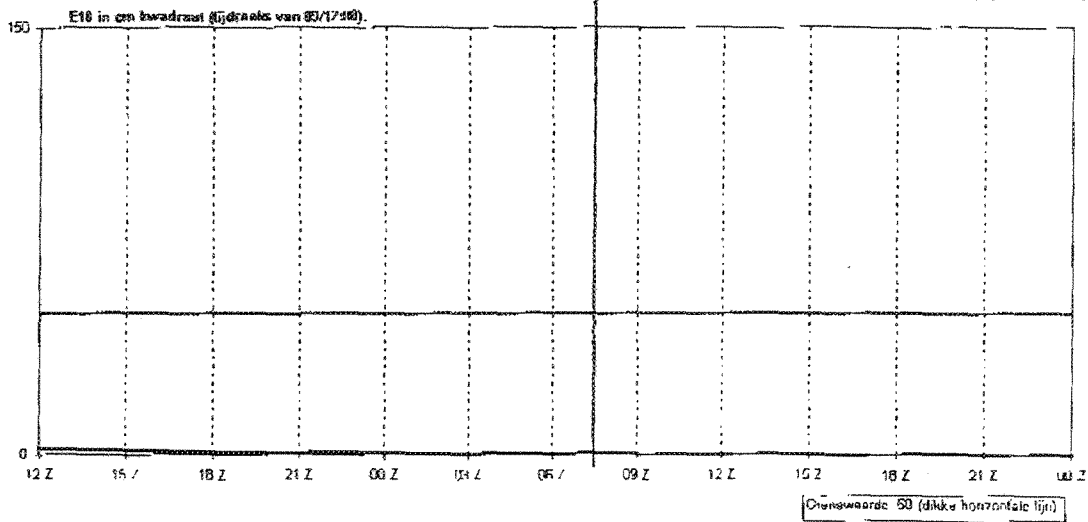
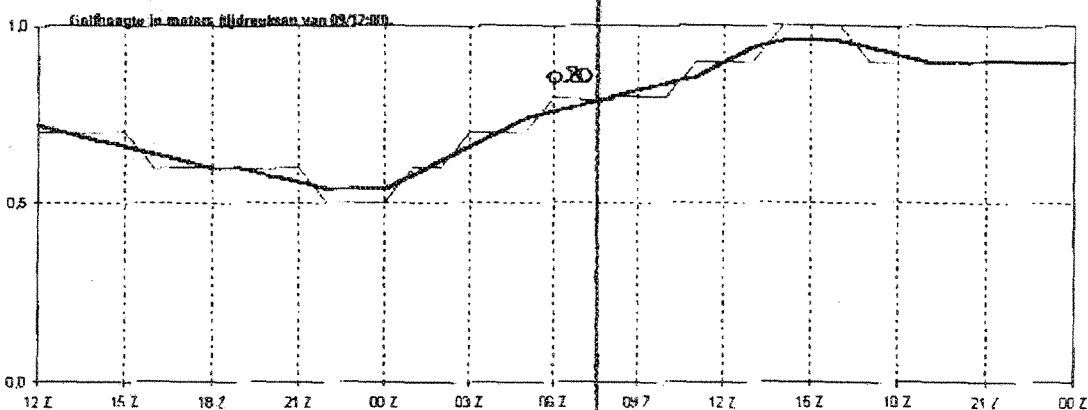
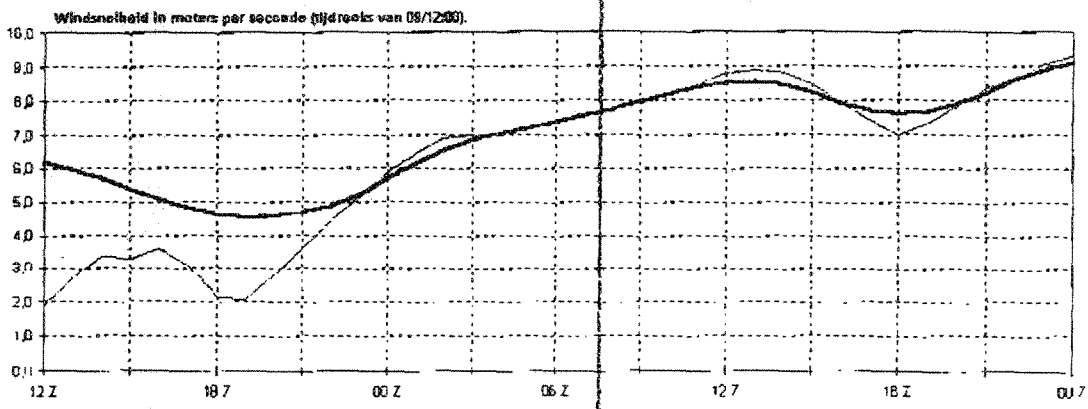
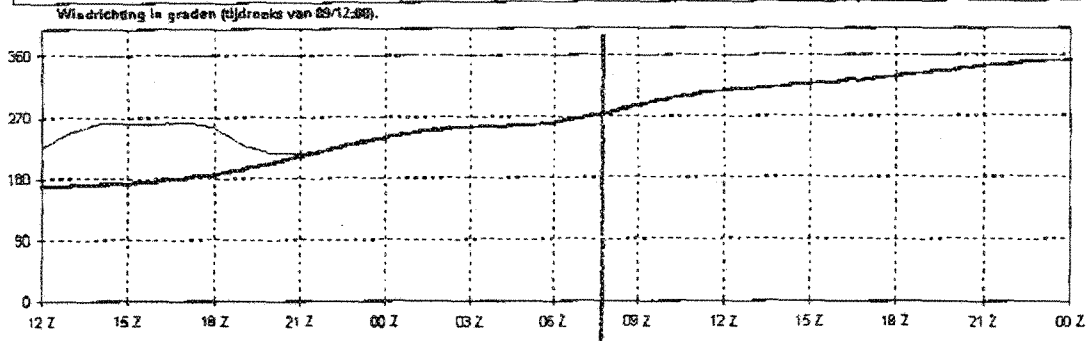




5

EURO-plat  Miriëm  Meten

Datum/tijd uitgifte (t): 9 april 2001 11:57 uur fse

Dienstwaarde 50 (dikke horizontale lijn)

7